

**МУ «Центральная городская библиотека»
Информационно-библиографический отдел**



УЛИЦЫ СЕВЕРСКА

УЛИЦЫ СЕВЕРСКА

(Краеведческий материал)

ЗАТО Северск – 2009

СОДЕРЖАНИЕ

Улицы Северска в алфавитном порядке.....	4
Первая десятка.....	7
<i>История названия улиц города</i>	7
<i>Улицы вождей</i>	7
<i>Улицы – как дань уважения</i>	9
<i>Улицы, как память</i>	11
По главной улице.....	12
Улица Ершова: два полюса добра и зла.....	17
Не скудеет род Иглаковых.....	20
Краткая информация по улицам Северска.....	23
Улицы в цифрах.....	34
Список использованной литературы.....	35

26 марта 1949г. Председатель Совета министров СССР Сталин подписал совершенно секретное постановление №125/43 СС/ОП «О строительстве Зауральского машиностроительного завода» (так назывался будущий Сибирский химический комбинат). С началом строительства комбината начинается и история нашего города.

Первоначальное кодовое название города – Почтовый ящик №5 (или почтовый), позже – Берёзки и Томск-7.

22 октября 1951 года Иваном Антоновичем Щекиным (первый руководитель будущего Сибирского химического комбината) и Николаем Маркеловичем Ивановым (подполковник, начальник строительства) был подписан приказ. Этим приказом они утвердили решение Административного совета (председатель Федор Иванович Хмылко), и первые улицы будущего города обрели свои названия, а дома - номера.

Так появились улицы нашего города. Их было десять: Лесная, Пионерская, Горького, Мира, Пушкина...

Из статьи Погуляева И.

Первая десятка//Студенческий меридиан.– 2004.- №9.- С. 7.

Вашему вниманию, уважаемые читатели, представлен краеведческий материал «Улицы Северска», составленный на основе публикаций в местной периодической печати: газет «Диалог» и «Новое время», журнала «Северский Меридиан», а также информации из Internet (Товики – описание Томска и Томской области)

Дайджест рекомендуется учащимся, студентам и широкому кругу читателей, интересующихся историей и судьбой родного города.

Составитель:

Библиограф Завгородняя Л. В.

Центральная городская библиотека

Информационно-библиографический отдел

г. Северск, ул. Курчатова, 16; 1 этаж (каб. 13), тел. 52-83-94

УЛИЦЫ СЕВЕРСКА В АЛФАВИТНОМ ПОРЯДКЕ

109 Пикет улица

40 лет Октября улица

Автодорога улица

Береговая улица

Братьев Иглаковых улица

Верхняя Ксензовка улица

Гайдара улица

Горького улица

Ершова улица

Железнодорожная улица

Западный переулок

Заречная улица

Калинина улица

Кирова улица

Коммунарная улица

Коммунистический проспект

Комсомольская улица

Конобозная улица

Конторская улица

Крупской улица

Ксензовка улица

Кузьминка улица

Куйбышева улица

Курчатова улица

Ленина улица

Ленинградская улица

Леонтичука улица

Лермонтова улица



Лесная улица
Ломоносова улица
Луговая улица
Малопроточная улица
Матросова улица
Маяковского улица
Мира улица
Московская улица
Набережная улица
Народная улица
Нижняя Ксензовка улица
Новгородская улица
Новосибирская улица
Новый Проезд улица
Октябрьская улица
Олега Кошевого улица
Параллельная улица
Парковая улица
Парусинка улица
Первомайская улица
Песочный Тупик улица
Пионерская улица
Победы улица
Подгорный Тупик улица
Полевая улица
Предзаводская улица
Пушкина улица
Революции улица
Речной Тупик улица
Садовая улица



Свердлова улица
Северная улица
Северная автодорога улица
Славского улица
Смолокурка улица
Советская улица
Солнечная улица
Сосновая улица
Сосновый переулок
Спортивная улица
Строителей улица
Сухореченская улица
Тракторная улица
Транспортная улица
Трудовая улица
Тупиковая улица
Тургенева улица
Царевского улица
Центральный проезд
Чайковского улица
Чапаева улица
Чекист улица
Чернышевского улица
Чехова улица
Южный проезд



<http://towiki.ru/view/>

ПЕРВАЯ ДЕСЯТКА



Улицы вождей


Главная улица получила имя Иосифа Виссарионовича Сталина, главы государства, который за два года до этого подписал совершенно секретное постановление «О строительстве Зауральского машиностроительного завода» (будущего СХК). Но это имя улица носила недолго. Вождь умер, а улица стала проспектом Коммунистическим.

История имеет свойство повторяться. Так произошло и с улицей Лаврентия Павловича Берии. Она в один миг стала улицей Первомайской.

Несколько слов надо сказать об этом человеке, о котором написано уже немало, но сейчас нас интересует его вклад в атомную промышленность. Для этого приведем несколько строк из недавно вышедшей книги Бориса Васильевича Соколова «Берия»:
«...Нужно отдать должное несомненным организаторским талантам Берии: именно ему принадлежит первенство в создании мощной безопасности СССР. Именно он стоял у истоков атомного проекта...



На Берию было возложено наблюдение за развитием работ по урану (так тогда назывался атомный проект). По указанию Л.П. Берии все ученые, задействованные в советском атомном проекте, были



обеспечены приличным жильем, дачами, пользовались спецмагазинами... По инициативе Л.П. Берии был образован Специальный комитет (в него входили кроме Берии, как председателя, известные атомщики - И.В. Курчатов, А.Ф. Иоффе, П.Л. Капица). На Спецкомитет возлагалось «руководство всеми работами по использованию внутриатомной энергии урана, в т.ч. и строительство атомно-энергетических установок, разработка и производство атомной бомбы...»

В архивах хранится документ - решение Административного Совета от 25 марта 1954 года о присвоении одной из улиц (параллельной улице Сталина) имени Владимира Ильича Ленина - основателя Советского государства. Ленин и Сталин - эти имена частенько употребляли вместе. Но вот улицы Сталина больше нет, а улица Ленина сохранилась.

В том же документе есть упоминание еще об одном названии. На улице Комсомольской вскоре будет установлен монумент первым комсомольцам - покорителям Сибири (его воздвигнут в 70-х в память о первостроителях).

Имена известных деятелей КПСС и Советского государства Валериана Владимировича Куйбышева и Сергея Мироновича Кирова неразрывно связаны с Томском. Здесь они учились, здесь занимались революционной деятельностью. Их имена носили университет и политехнический институт.

Улицы - как дань уважения

Решением исполкома городского Совета депутатов трудящихся от 11 ноября 1963 года улица Восточная переименована в улицу М.М. Царевского. Точнее, улицы как таковой еще не было - она только строилась.



Михаил Михайлович Царевский - участник Первой мировой, Гражданской и Великой Отечественной войн. Был начальником строительства Горьковского автомобильного завода, Нижне-Тагильского металлургического комбината. Командовал во время войны инженерно-саперной армией. В атомной промышленности со дня ее основания: сначала начальник горнохимического комбината в г. Силла-мяэ (Эстония), затем возглавил строительство первого в СССР ядерного реактора в Челябинске-40, потом был Красноярск-26 (начальник стройки подземного горнохимического комбината). А 11 декабря 1953 года прославленный генерал прибыл в наш будущий город. Высшую степень отличия, Золотую звезду Героя Социалистического Труда он получил за успешное испытание первой советской атомной бомбы в 1949 году. Мемориальная доска установлена на одном из домов улицы, носящей имя генерала.



До недавнего времени в городе не была увековечена память о первом почетном гражданине города, бывшем министре среднего машиностроения СССР, трижды Герое Социалистического Труда Ефиме Павловиче Славском.

И вот 29 марта 2000 года Глава Администрации подписал постановление о переименовании улицы Новгородской в улицу Славского. Его имя неразрывно

связано с городом. Еще будучи заместителем начальника первого главного управления при Совете Министров СССР (урановый проект), он провел совещание по строительству нашего города. Задание было поручено Ленинградскому проектному институту. По настоянию Славского рабочий поселок на 35 тысяч жителей (еще не город) должен был быть построен в каменном исполнении, только 10% - двухэтажные деревянные дома. Город был разбит на 56 кварталов и начал строиться от улицы Комсомольской.

Е.П. Славский был министром среднего машиностроения СССР; около тридцати лет - с 1957 по 1986 год. Под его руководством и при непосредственном участии в короткие сроки была создана уникальная отрасль, развивалась атомная наука и техника, возводились «атомные» города, в том числе и наш Северск.

За последние годы еще несколько улиц были переименованы в честь людей, которые оставили о себе добрую память.



Улица Культуры получила имя Александра Семеновича Леонтичука. До 1952 года он работал на Соликамском калийном комбинате. На СХК с 1960 по 1965 год. Прошел путь от главного инженера 10-го объекта до директора предприятия. За заслуги по

освоению нового производства и технологий ему 7 августа 1962 года было присвоено звание Героя Социалистического Труда.

«Я клянусь добросовестно и беспрекословно выполнять все возложенные на меня обязанности, требования уставов и приказов, не щадить своих сил, а в случае необходимости и самой жизни при охране советского общественного и государственного строя, социалистической собственности, личности и прав граждан и социалистического правопорядка», - такие слова из присяги произнес Игорь Ершов в мае 1985 года. И через три месяца, 9 августа 1985 года, младший сержант милиции

Игорь Николаевич Ершов, 1960 года рождения, погиб при задержании вооруженного преступника.

Улица Молодежная была переименована в улицу имени Игоря Ершова. На одном из домов этой небольшой улицы установлена мемориальная доска в память о мужественном поступке сотрудника милиции.

Улицы, как память

29 марта 2000 года строящемуся скверу в прибрежном парке по улице Ленина, на месте бывшей деревни Белобородово, присвоено название «Сквер Белобородово», а улица Партизанская переименована в переулок Чекист. Так увековечена память о бывших населенных пунктах - поселке Чекист (год основания 1933) и деревне Белобородово (основана в 1728 году служилым человеком Иваном Белобородовым).

29 июля 1982 года решением исполкома городского Совета народных депутатов улица Школьная в Иглаково по просьбе ветерана Великой Отечественной войны Александра Ивановича Иглакова переименована в улицу Братьев Иглаковых.

Пять братьев - сыновья Николая Трофимовича и Анны Алексеевны — Дмитрий (1909 г. рождения), Михаил (1912 г.), близнецы Василий и Григорий (1914 г.) и Павел (1925 г.) погибли на фронтах Великой Отечественной войны. Вернулся лишь Александр (1915г.). Из большой семьи Иглаковых живет в доме №65 на улице, где еще при жизни родителей была прикреплена мемориальная доска, лишь сестра братьев Ольга Николаевна (1922 г. р.).

Иван Погуляев.

//Северский меридиан. – 2004. – №9. – С. 7-9.

ПО ГЛАВНОЙ УЛИЦЕ

В канун 50-летия нашего города, любуясь улицами и площадями, невольно задаешься вопросом - как зарождался город, как проходило его становление. История города - это не только трудовые подвиги наших земляков, но и творение их рук, живущее в наши дни и радующее наши взоры. Одним из тех, кто внес значительный вклад в архитектурное оформление Северска, был и остается бывший главный инженер проекта города ТО ВНИПИЭТ ИВАН МИХАЙЛОВИЧ ПАШИН. Его рассказ о том, как застраивалась главная улица Северска - проспект Коммунистический, мы и публикуем сегодня...

Проектирование и застройка проспекта, тогда он назывался проспектом Сталина, началось в 1953 году. В генеральном плане строительства, по мере роста промобъектов, разрабатывались три очереди застройки - 1952, 1963 и 1976 годы. Главной задачей этих этапов было формирование общественно-бытовой и культурной артерии города. В первый период проспект застраивался 3-4-этажными индивидуальными домами. Фасады этих домов отличаются высокой архитектурой и яркой выразительностью - характерными чертами советского классицизма. От ул. Комсомольской до площади им. В.И. Ленина оформление фасадов в таких домах включало разнообразные архитектурные элементы - выступающие эркеры, тянутые карнизы, пояски, сандрики-наличники, пилястры. А дома № 6 и № 7 по улице Леонтичука украшены элементами типа модерн - тянутыми гипсоцементными гирляндами цветов, в промежутке между которыми крупные розетки в виде распустившихся лепестков и цветочных ваз. Здесь же изящно вписаны симметричные пилястры с венчающими поясками и выраженные рельефными орнаментами в виде ограждений лепных балясин.

Интересно архитектурное решение дома № 47 проспекта. Главный фасад развернут на кинотеатр "Мир" и украшен 8-ю полуколоннами, удачно вписанными в масштабную пропорцию объема здания. Такое решение придает ему высокую монументальность.



Первым центром города стала площадь им. Н. Островского с размещением на ней Дворца культуры, памятником писателю, жилых домов со встроенными в них магазинами. Неподалеку - площадь им. В. Маяковского с кинотеатром "Мир" и главным входом в Центральный парк культуры и отдыха (ныне Природный Парк), а также носящий имя поэта. Доминантой на площади должны быть две башни (ротонды) на домах, размещенных с боковых фасадов Дворца культуры. Одно из них так и не было установлено в связи с постановлением Совета Министров СССР об излишествах в архитектуре и строительстве. Вместе с тем впечатляет своей неповторимостью фасад ДК им. Н. Островского. У входа в него - две квадратные массивные колонны и две полуколонны. Их венчают мастерски выполненные капители. Такие элементы, как и элементы архитектуры кинотеатра "Мир", подчеркивают высокий профессионализм проектировщиков и строителей того периода.

Линейное развитие города предопределило формирование центра вдоль всего проспекта, решающую роль при этом сыграла река Томь. Проспект функционально объединяет все микрорайоны и обеспечивает удобную транспортно-пешеходную связь со всеми магистралями города.



Застройки 60-х годов - от площади им. В.И. Ленина до бульвара И. Курчатова - сформировали центральную площадь города, с размещением на ней памятника В.И. Ленину, здания городской администрации, городской Доски почета, универсама

"Детский мир", Сбербанка.

Еще на первой стадии строительства города-поселка его население планировалось в 30-35 тысяч человек. Но город рос, развивался, требовались новые архитектурные решения, которые определяли бы не только социально-бытовую, но и градостроительную перспективу. Исходя из этого, проектировщики и строители добились, чтобы проспект имел четкое функциональное зонирование в системе города. Ныне он рационально связан с пригородными зонами отдыха и автомобильным сообщением с Томском. Композиция наших площадей построена на выразительных сопоставлениях разнообразных объемов, общественных и культурно-бытовых зданий. Однообразия застройки проспекта удалось избежать с помощью различных композиционных приемов. В их числе сочетание строительства 4-5-этажных и 9-12-этажных жилых домов со встроенными объектами торговли и быта. Кроме того, панельные дома сознательно не выносились на проспект, что позволило сохранить архитектурную неповторимость Северска.



70-е годы сформировали третий центр - площадь И. В. Курчатова с музыкальным театром, Домом быта, кинотеатром "Россия", Центральным гастрономом. А годы 80-ые завершили формирование подцентра по бульвару Курчатова - поликлиника, здания заводууправления СХК и ТО ВНИПИЭТ.



Ныне здесь возводится православный храм. В последующие годы проспект был увенчан микрорайонами № 9-11, с магазинами "Руслан", "Людмила", городской АТС, почтой и телеграфом. Завершает

Коммунистический проспект круглая площадь, на которой планируется строительство 16-этажной гостиницы.

Безусловно, архитектурную выразительность придает проспекту система освещения в сочетании высоких и низких опор, монументально-декоративные произведения, бассейны, рекламные стенды. Но особую привлекательность ему придает система озеленения и цветового оформления, многочисленные камерные цветники и массивы на площадях. Меняющаяся цветовая гамма с мая по октябрь придает проспекту постоянное обновление и подчеркивает неповторимость. Нужно отметить, что городские организации заботливо относятся к содержанию и благоустройству, санитарному состоянию проспекта. Сегодняшний вид проспекта - результат творческого труда проектировщиков, строителей, работников коммунальных служб. Их труд утвердился ныне как общегородской центр и является выдающимся достижением архитектурно-строительного комплекса среди городов нашей системы.

Среди тех, кто внес своим трудом огромный вклад в проектирование, строительство и развитие градостроительства нашего города, коллективы Томского отделения ВНИПИЭТ, Управление капитального строительства,

СМУ-4, СУ-10 и многие другие. Также хочется отметить начальника ТО ВНИПИЭТ начального периода Б.В. Щукина, главного архитектора тех лет Б.А. Герасимова, архитектора Л.К. Акулова, П.А. Базылевича, А.И. Редкозубова, О.А. Магарамова, А.Б. Ершова и многих других. Конечно, главным подрядчиком, застройщиком, финансистом и куратором был и остается Сибирский химический комбинат.


Мы благодарим тех, кто проектировал, строил и благоустраивал наши улицы, всех тех, кто и в наши дни стремится сохранить северские градостроительные традиции.

И. М. Пашин

// Диалог.--1999.-- 11 июня.-- с.7

УЛИЦА ЕРШОВА: ДВА ПОЛЮСА ДОБРА И ЗЛА

Игорь Николаевич Ершов. Его жизненный путь короток: школьное детство, армейские годы, недолгая работа на одном из объектов Сибирского химического комбината и служба в милиции. Молодой, красивый, одетый в милицейскую одежду, - таков он, запечатленный на барельефе доски, установленной в память о его героическом поступке. Посмертно. Так же, как награждение Игоря Николаевича Ершова, младшего сержанта милиции, орденом Красной Звезды.



Игорю было девять лет, когда его мама, Галина Леонидовна, начала свою службу в Отделе внутренних дел нашего города. Его дед, Леонид Александрович Смольников, работал в органах милиции до 1948 года. Так что окончательный профессиональный выбор Игоря не был случаен, и когда этот молодой парень подал заявление с просьбой принять его на должность милиционера, это был осмысленный выбор. К этому времени сформировался характер Игоря, это был человек на которого всегда можно положиться, честный, смелый, благородный. Он подтвердил это на деле.

Это случилось 9 августа 1985 года, летним днём, не предвещавшим ничего особенного. То, что произошло в конце этого дня, стало событием, потрясшим весь город и его жителей, ради сохранения общественного спокойствия которых Игорь Ершов пошёл на смертельный риск.

Дело было так: в 19:00 младший сержант Ершов принял дежурство, а через несколько часов в дежурную часть поступило сообщение о том, что возле одного из городских общежитий неизвестный в состоянии опьянения учиняет беспорядки. Сигнал был принят. На указанное место выехал наряд милиции, в его составе - Игорь. Дальнейшие события закручивались в зловещий клубок непостижимо быстро и неуправляемо.

Игорь, как обычно, действовал решительно и оперативно. Такой уж это был человек. Профессия милиционера всегда была связана с риском, но младший сержант милиции Ершов не боялся рисковать. Он первым прибыл на вызов и решил остановить разгулявшегося хулигана. Не дожидаясь никого, в одиночку.

Не успел сержант милиции Ершов задержать нарушителя, как тот вырвался из его рук и кинулся бежать. Бежал во дворы, не желая иметь с милицией никаких дел, потому что, как выяснится позже, причин для этого у него было много. На улице к тому времени стемнело, секунды, которые теперь решали абсолютно всё, двигали стрелки циферблата к одиннадцати. Игорь Ершов не стал вызывать подмогу, не сообщил о случившемся по радиации, он бросился вслед за беглецом. Один. Потому что знал - потом будет поздно, медлить нельзя.

Будучи здоровым и достаточно спортивным, Игорь быстро настиг пьяного правонарушителя, который в тот момент, видимо, осознал, что просто так от милиционера не отделаться, что далеко ему всё равно не уйти. И тогда... Руководствуясь жалкими мотивами: скрыться от преследования и спасти собственную шкуру, он вынул из кармана самодельный охотничий нож и, когда Игорь его догнал, нанёс ему во время борьбы несколько ударов в спину.

Несмотря на полученные ранения, Игорь не отступил, он сумел обезвредить преступника и успел вызвать подкрепление.

Милицейские УАЗики, машина скорой помощи, реанимация... Врачи боролись за жизнь двадцатипятилетнего сибирского парня Игоря Ершова сорок минут. Но Игорь потерял много крови, были задеты жизненно важные органы. Раны оказались смертельными. Никто не мог предположить такого хода событий. Никто.

Игорь Ершов погиб в самом расцвете жизненных сил, исполняя свой служебный долг. Исполняя честно, до самого конца.

Логичной оказалась судьба дебошира, ставшего убийцей. Девятнадцатилетний Золин Олег давно уже, несмотря на юный возраст, ступил на вой преступный путь: имел судимость, употреблял спиртное, так что скандал, который он устроил в тот роковой день, был для него обычным явлением, за что он нередко попадал отделение милиции.

Милиционер Ершов и преступник Золин... Какие разные судьбы у этих двух молодых людей, представителей одного поколения! Слишком разные, полюса Добра и Зла. Полюса, соприкоснувшиеся на несколько минут друг с другом... В итоге - две смерти, так как Золин решением судебной коллегии приговорён к высшей мере наказания - смертной казни.

Почти 15 лет минуло с тех пор. Но каждый сотрудник милиции помнит о мужестве, проявленном Игорем Ершовым. Все эти годы его фамилия заносится большими красными буквами в списки милиционеров, заступающих на дежурство по охране общественного порядка нашего города. Ежегодно, 9 августа, сослуживцы возлагают цветы к могиле Игоря Ершова, чтят его мужественный поступок автоматными залпами и минутой молчания. Кроме того, между подразделениями ОВД проводятся соревнования на приз имени Игоря Ершова, вручается специальный переходящий вымпел.

Есть в нашем городе небольшая тихая улица. Невысокие дома, уютные дворики, ухоженная дорога. Это хорошее место для прогулок и уединения. Прогуливаясь здесь, можно увидеть большую памятную доску, на которой написано: "Улица названа в честь младшего сержанта милиции Игоря Ершова, погибшего 9 августа 1985 года при задержании опасного преступника."

На этой улице живут многие сотрудники милиции, на этом месте, вблизи места гибели, продолжается незаконченное когда-то дежурство Игоря Ершова.

Антон Ханин
//Северский меридиан. – 1999. – №2. – С. 39

НЕ СКУДЕЕТ РОД ИГЛАКОВЫХ

Из всех праздничных мероприятий, приуроченных в нашем городе ко Дню России, самым замечательным, на мой взгляд, стали собравшие старых и малых торжества в поселке Иглаково, посвященные 20-летию со дня переименования улицы Школьной в улицу имени братьев Иглаковых.

Ни нам, северчанам, ни, тем более, самим иглаковцам нет нужды объяснять и напоминать, в честь кого из жителей поселка получила новое название старая улица. Жили еще до войны на улице Октябрьской, в доме под номером 90 муж и жена Николай Трофимович и Анна Алексеевна Иглаковы. И было у них семь сынов - Дмитрий и Михаил, близнецы Василий и Григорий, Павел да Александр и Иннокентий. И была еще дочка - Ольга. Началась война, и шестеро сынов - только Иннокентий, 28-го года рождения, остался - пошли воевать за родину с фашистами. Пятеро братьев погибли, и вернулся с войны - вся грудь в орденах и медалях - только лихой кавалерист и разведчик Александр Иглаков.


А ведь все парни были один к одному. Михаил работал молотобойцем в кузне. Когда начал собираться на фронт, кузнец его и попросил: «Оставь, сынок, хоть какую-то память о себе». Миша взял в руки самый большой молот, размахнулся как следует, и обрушил его на наковальню. И получил на память кузнец две половинки той наковальни.





А Александра долго не хотели брать на войну, так как работал он в Новосибирске на авиационном заводе имени прославленного летчика Валерия Чкалова, имел «бронь». Но однажды услышал по московскому радио, что пятеро его братьев отважно сражаются с фашистами, а отец его, Николай Трофимович, трудится на Победу, выращивая на полях богатые урожаи. Узнав такое, пошел Александр в военкомат проситься на фронт. Но, чтобы взяли, пришлось написать письмо самому Сталину. Вернулся, как было уже сказано, живым и с наградами. А погибшим братьям установлен в поселке памятник, и улица названа в их честь. Правда, жили-то они на улице Октябрьской, а переименовали в их память другую. А в их родовом доме на Октябрьской, старый сруб которого в 57-м Николай Трофимович с Александром и Иннокентием перебрали-обновили, проживает теперь дочь младшего сына - Наталья Иннокентьевна. У нее уже внук есть. Жива, и пришла на праздник улицы имени своих героев-братьев Ольга Николаевна. Вместе с многочисленной родней - потому что Иглаковых в поселке Иглаково и до сих пор проживает немало. У двоюродного брата братьев Иглаковых, Александра Ивановича Иглакова, имеется список всех родственников - с именами, отчествами, с днями рождения. Тут не только братья и сестры, но и дети, и внуки, и правнуки.

А сам Александр Иванович тоже прошел войну, дошел до Берлина, родил двоих сынов, проживает на улице Октябрьской. Недавно, 13 апреля, они с женой Таисьей Ивановной сыграли золотую свадьбу, а 20 июня он собирается проводить на службу в армию своего племянника Алексея Владимировича Иглакова. Всего-то на два года, а ведь сам-то отслужил семь лет, и ничего - не сломался, хотя, говорит, были и есть в их



роду и покрепче корни, чем у него. В Асино и сейчас здравствует тетка Васи-гармониста - Василия Ивановича Иглакова, шофера, который много лет возит северского мэра Николая Ивановича Кузьменко, - Клавдия Никитична; она с 11-го года.

Народу на празднике было много. Да и получился он, благодаря стараниям работников Природного парка, артистов музыкального театра, самодеятельных актеров и актрис, очень душевным. Многие ведь хоть и рядом живут, а повода для частых встреч нет, вот и рады были встретиться, поговорить по-соседски. После праздника Александр Иванович Иглаков пришел к нам в редакцию и попросил поблагодарить всех за память и за труды - и тех, кто организовывал праздник, и артистов, и своих земляков-иглаковцев. Вновь праздник улицы братьев Иглаковых будет отмечаться через пять лет - в 2008 году.

Сергей Михайлов
//Новое время. – 2003. – №25. – С. 16

КРАТКАЯ ИНФОРМАЦИЯ ПО УЛИЦАМ СЕВЕРСКА.

Коммунистический проспект — главная улица города Северска, берёт своё начало от пересечения её с улицей Комсомольской. Протяжённость улицы составляет 5 километров 570 метров, и заканчивается она кольцом, от которого идут улица Победы, улица Калинина, а также дорога в Томск. До 1994 года на проспекте в районе пересечения с улицей Солнечной был железнодорожный переезд через линию на ДОК.



На улице расположена большая часть офисных центров и торговых точек города, а также культурные учреждения: Кинотеатр «Мир», Дом Культуры им. Островского, Северский кукольный театр, Театр музкомедии.

Нумерация домов: нечётная сторона: 1-161, чётная сторона: 2-126.

Памятники

На проспекте можно увидеть памятник покорителям Сибири, расположенный в самом его начале; памятник Н. Островскому, расположенный на пересечении проспекта с улицей Леонтичука напротив Дома Культуры им. Н.Островского; а также памятник Ленину, расположенный на одноимённой площади, и являющийся едва ли не самым большим памятником Ленину в Западной Сибири.



Интересное на улице

Если пройти по этой улице от её начала и до самого конца — то можно проследить историю города, так как дома имеющие маленькие номера являются

сталинскими домами, затем идут хрущёвки, затем застройка 70-х, 80-х годов, и наконец, при приближении к кольцу идёт современная застройка 9-10-этажными домами.

Также на этой улице расположено самое высокое здание Северска и, до недавних пор, Томской области — 16-этажный жилой дом, являющийся уникальным сооружением: часть этого здания держится на колоннах. Северчане зовут его «Трилистником» за то, что сверху оно похоже на три раскинутых из одной точки листа.

Улица Кирова — небольшая улица в Северске. Берёт своё начало от пересечения с улицей Северной. Длина всего около 800 метров, заканчивается, пересекаясь с улицей Калинина. Причём на участке между улицей Транспортной и улицей Калинина транспортного значения не имеет — является только пешеходной.

Застроена панельными 5-этажными «хрущёвками», а также деревянными двухэтажными домами.

Нумерация домов: нечётная сторона: 3-11, чётная сторона: 2-10.



Комсомольская улица — небольшая улица на окраине Северска. Начинается от пересечения с ул. Лесной. Длина улицы 1,2 километра и заканчивается пересечением с ул. Ленина. Застроена в основном деревянными двухэтажными домами, но в последнее время там местами стали появляться современные коттеджи.



Нумерация домов: чётная сторона: 2-30, нечётная сторона: строений нет.



Памятники

На пересечении с проспектом Коммунистическим находится памятник покорителям Сибири, являющийся началом главной улицы города.

Улица Куйбышева — небольшая улица в центральной части города. Берёт начало от своего пересечения с улицей Ленина. Длина улицы около 1,5 км и заканчивается она пересечением с улицей Транспортной.


Улица застроена панельными и кирпичными 5-этажными «хрущёвками».

Нумерация домов: нечётная сторона: 1-21, чётная сторона: 2-16.

Общественный транспорт

По самой улице не проходят трассы автобусных маршрутов. Ближайшей остановкой к улице является остановка «22-й квартал» на проспекте Коммунистическом. Также недалеко от средней части улицы находится остановка «Восход» на ул. Калинина

Улица Курчатова расположена в центре Северска, начинается от пересечения с ул. Ленина. Длина улицы примерно 1,3 километра и заканчивается она своим пересечением с ул. Калинина. На улице большое количество



административных зданий. Из культурных учреждений на ней находятся Музей истории СХК, музыкальная школа им. П. И. Чайковского, а также городская библиотека. Из религиозных учреждений — Храм в честь Владимирской иконы Божией Матери.

Нумерация домов: нечётная сторона: 1-21, чётная сторона: 2-42.

Интересное на улице

Часть улицы от ул. Ленина до проспекта Коммунистического ещё называют «Бульваром Курчатова», но это заблуждение, так как нумерация у так называемого «Бульвара» и улицы — одна и та же.

Ещё одной интересной особенностью является то, что улица между проспектом Коммунистическим и ул. Калинина имеет форму вилки - пройдя примерно 150 метров от проспекта Коммунистического, человек будет находиться перед развилкой на 2 разных улицы, но влево пойдут только нечётные дома этой улицы, а вправо — чётные. Причём на обоих «зубьях» этой «вилки» движение для автомобилей двустороннее.

Улица Ленина — немаловажная улица Северска, расположенная рядом с границей города и ближайшая к реке Томи — при отсутствии колючей проволоки житель этой улицы мог бы уже через 5 минут ходьбы от дома оказаться на берегу реки. Берёт своё начало от пересечения с улицей Первомайской. Протяжённость улицы составляет около 3 километров и

заканчивается она тупиком, упираясь в территорию бывшего ДОКа. По адресу Ленина, 22 находится гостиница. Из спортивных учреждений — бассейн «Дельфин».

Нумерация домов: чётная сторона: 2-112, нечётная сторона: строений нет.

В конце октября 2008 года была открыта новая дорога, соединившая улицы Ленина и Ленинградскую.

Памятники



В районе пересечения с улицей Курчатова, находится Памятник воевавшим в ВОВ северчанам, который у людей, знающих историю города, может вызвать вопрос: «А кто воевал-то?» - ведь сам Северск начал строиться лишь через 4 года после войны — в 1949 году.

На пересечении с улицей Свердлова до сих пор стоят серп с молотом высотой примерно 5 метров, напоминая местным жителям о советском времени.

Интересное на улице

Несмотря на свою длину, улица не имеет ни одного строения (если не брать в счёт 2 контрольно-пропускных пункта) на нечётной стороне, являясь тем самым уникальной улицей. Как и на Коммунистическом проспекте при прохождении этой улицы от начала до конца прослеживается история застройки — от сталинских домов в начале до домов 75-й серии в конце

Улица Ленинградская находится на окраине города Северска, самая ближайшая улица к Томску. Начинается она, упираясь в территорию бывшего ДОКа. Длина улицы 1,9 километра и заканчивается она пересечением с дорогой, ведущей в Томск. Улица застроена 9- и 10-этажными домами 75-й серии, которые сменяются затем деревянными 2-этажными домами.

Нумерация домов: чётная сторона: 2-32, нечётная сторона: строений нет.

В конце октября 2008 года была открыта новая дорога, соединившая улицы Ленина и Ленинградскую.

Улица Лесная — немаловажная улица на окраине Северска. Начинается от пересечения с дорогой, ведущей в Иглаково и к северскому ПАТП. Длина улицы около 2,2 километров и заканчивается она пересечением с улицей Калинина и улицей Транспортной. Застроена панельными и кирпичными 5-этажными «хрущёвками».



Нумерация домов: 1-12 (все дома расположены на одной стороне), на противоположной стороне имеются лишь гаражи и нежилые строения, на которых нет номерных табличек.



Интересное на улице

Данная улица является уникальной тем, что на ней нет деления на чётную и нечётную стороны. Все жилые дома расположены на правой при движении от начала улицы стороне и имеют нумерацию по порядку (то есть № 1, № 2, № 3 и т. д.).

Улица Мира — небольшая улица на северо-западной окраине Северска. Начинается на пересечении с улицей Комсомольской. Длина улицы около 1,5 км и заканчивается она, упираясь в Природный парк.

Застроена в основном шлакоблочными и деревянными 2-этажными «сталинскими» домами, в районе Природного парка имеются кирпичные 9-этажные дома.

Нумерация домов: нечётная сторона: 1-27, чётная сторона: 2-26.

Общественный транспорт

На улице нет автобусного движения, ближайшей остановкой к улице является остановка «Больничный городок», расположенная на ул. Первомайской и проспекте Коммунистическом.

Улица Первомайская

расположена на окраине Северска. Начинается от своего пересечения с ул. Лесной. Длина улицы 1,2 километра и заканчивается пересечением с ул. Ленина. Застроена сталинскими 2-этажными домами, лишь в самом начале имеется 9-этажный дом 75-й серии.



Нумерация домов: нечётная сторона: 3-31, чётная сторона: 4-28.

Интересное на улице

Пройдя по улице, можно окунуться в прошлое — застройка красивыми сталинским домами на этой улице поможет в этом всем желающим.



Улица Победы — одна из главных улиц Северска, расположена рядом с окраиной города. Берёт своё начало от кольца, в котором сходятся Коммунистический проспект, улица Калинина и дорога, ведущая в Томск. Протяжённость улицы примерно 1,2

километра, заканчивается она своим пересечением с улицей Ленинградской. Улица застроена 8-, 9- и 10-этажными домами, имеются два 12-этажных дома в середине улицы на нечётной стороне.

Нумерация домов: чётная сторона: 2-22, нечётная сторона: 1-39.

Интересное на улице

Несмотря на то, что улица находится не в центре и движение на ней не слишком интенсивное, эта улица является самой широкой улицей Северска: она имеет на всём своём протяжении по 3 полосы движения в каждом направлении, разделённых между собой газоном, на котором стоят мачты освещения.

Улица Свердлова — небольшая улица, находящаяся в центре Северска. Она начинается от пересечения с улицей Транспортной, в месте нахождения железнодорожного вокзала. Длина улицы 1,4 километра, она пересекает Коммунистический проспект как раз на площади Ленина и заканчивается пересечением с улицей Ленина. Улица застроена сталинскими домами высотой 3-4 этажа.



Нумерация домов: нечётная сторона: 3-23, чётная сторона: 2-18.

Интересное на улице

Пройдя по ней, можно мысленно оказаться в прошлом — на ней нет других строений кроме сталинских домов. Часть улицы проходит рядом с природным парком, где можно посидеть на скамейках и отдохнуть.

Памятники на улице

Недалеко от пересечения с ул. Калинина расположен памятник чернобыльцам в память о ликвидаторах аварии на Чернобыльской АЭС в апреле 1986 года.

Северная автодорога — важная транспортная артерия Северска. Начинается на пересечении с улицей Транспортной. Длина около 3 км и заканчивается пересечением с дорогой, идущей к жилмассиву «Сосновка». На большем своем протяжении идёт параллельной железнодорожной магистрали - примерно от конца её 15-го км и до 3-го пикета 13-го км. Жилые дома на улице отсутствуют, имеются лишь склады, гаражи и различные базы. До 2001 года включительно в начальной части улицы имелся железнодорожный переезд через ответвление от станции Предзаводской на склады. До 1994 года имелся ещё один ЖД переезд через линию на ДОК недалеко от конца улицы.

Нумерация домов: отсутствует.

Интересное на улице

Как было написано выше - на всём протяжении улицы нет ни одного жилого дома. Переходя эту улицу надо быть предельно осторожным, поскольку из-за почти полного отсутствия перекрёстков и скоростных ограничений скорость движения автомобилей достигает предельно разрешённых в городе 60 км/ч, а некоторые едут и быстрее, в связи с чем довольно часты случаи ДТП с участием пешеходов, зачастую со смертельными исходам

Улица Советская — небольшая улица в Северске. Начинается от своего пересечения с ул. Транспортной. Длина улицы примерно 1,1 километра и заканчивается пересечением с проспектом Коммунистическим, упираясь прямо в пл. Ленина. Улица застроена в основном 5-этажными кирпичными «хрущёвками», а также 2-этажными деревянными домами.

Нумерация домов: нечётная сторона 3-23, чётная сторона: 10-36.

Улица Солнечная — средняя улица в Северске. Начинается от пересечения с ул. Ленина, состоит из двух частей, первая (старая часть) заканчивается пересечением с проспектом Коммунистическим, а вторая часть (новая часть) идёт от проспекта и до ул. Калинина. Суммарная протяжённость улицы 1,6 километра. Застроена на старой части 5-этажными панельными и кирпичными «хрущёвками», а на новой — 9- и 12-этажными домами.

Примерно до 1994 года по новой части улицы пролегла железнодорожная линия на ДОК, демонтированная из-за закрытия этого предприятия.

Нумерация домов: нечётная сторона: 1-23, чётная сторона: 2-14.



Интересное на улице

На новой части улицы имеется небольшая аллея со скамейками, где все желающие могут отдохнуть.

Улица Транспортная — важная магистраль города. Начинается она



от своего пересечения с улицей Калинина и улицей Лесной. Протяжённость улицы

около 2,2 километров и заканчивается она пересечением с улицей Калинина. На этой улице расположены некоторые небольшие предприятия и складские помещения, жилые дома имеются лишь на чётной стороне улицы, их этажность колеблется от 2 до 5 этажей.

В начале этой улицы расположен железнодорожный вокзал, который в настоящее время таковым уже не является, поскольку в 2005 году была демонтирована 1,5-километровая ветка от станции «Предзаводской» и осталась только 1-километровая линия на станцию «Центральная», которая не может играть роли в пассажирском движении, поскольку она направлена в противоположную от Томска сторону. В настоящее время здание бывшего вокзала занимает Железнодорожный цех СХК.

Нумерация домов: нечётная сторона: -81, чётная сторона: 2-104.

Интересное на улице

В начале улицы в районе железнодорожного вокзала имеется небольшой сквер с аллеей, большая часть которого находится в запущенном состоянии.

Улица Царевского — небольшая улица в центре Северска. Начинается она от своего пересечения с улицей Ленина. Примерная длина — около 1 км, заканчивается пересечением с улицей Калинина.

Улица застроена 5-этажными панельными «хрущёвками».

Нумерация домов: нечётная сторона: 1-13, чётная сторона: 2-20.

Памятники

На стене здания, расположенном на пересечении этой улицы и Коммунистического проспекта (проспект Коммунистический 89) имеется мемориальная табличка в честь Царевского, именем которого и названа эта улица.

<http://towiki.ru/view/>

УЛИЦЫ В ЦИФРАХ



Самая длинная улица Северска – проспект Коммунистический. Его протяженность составляет 5 километров 570 метров. На втором месте – Калинина (5 км 50 метров), На третьем – Ленина (4 км 210 метров).

Если же считать, что улица Ленина является продолжением Ленинградской (или наоборот, что было бы логически оправдано), то суммарная длина этой транспортной артерии, поименованной в честь вождя мирового пролетариата, составит 6 км 830 метров.

Самые короткие улицы Северска – Тупиковая (216 метров) и Московская (247 метров).

Весьма причудливо разделено на отрезки кольцо при въезде в Северск (общая протяженность – 1 км 420 метров). Большая его часть (830 метров) относится к раздвоившемуся проспекту Коммунистическому. Но на то же кольцо смотрят дома, числящиеся на улицах Калинина, Чапаева, Славского.

//Диалог. – 2009. – №19. – С. 7

СПИСОК ИСПОЛЬЗОВАННОЙ ЛИТЕРАТУРЫ

1. Михайлов С. «Не скудеет род Иглаковых» //Новое время.– 2003.- № 25.– С. 16.
2. Пашин И. М. «По главной улице» //Северский меридиан.– 2004.- № 9.– С. 7-9.
3. Погуляев И. «Первая десятка» //Северский меридиан.– 2004.- № 9.– С. 7-9.
4. Ханин А. «Улица Ершова: два полюса добра и зла» //Северский меридиан.- 1999.- № 2.- С. 16.
5. Улицы в цифрах //Диалог.- 2009.- № 19.- С. 7.
6. <http://towiki.ru/view>